


D	
C	
B	
A	
IND.	DATUM

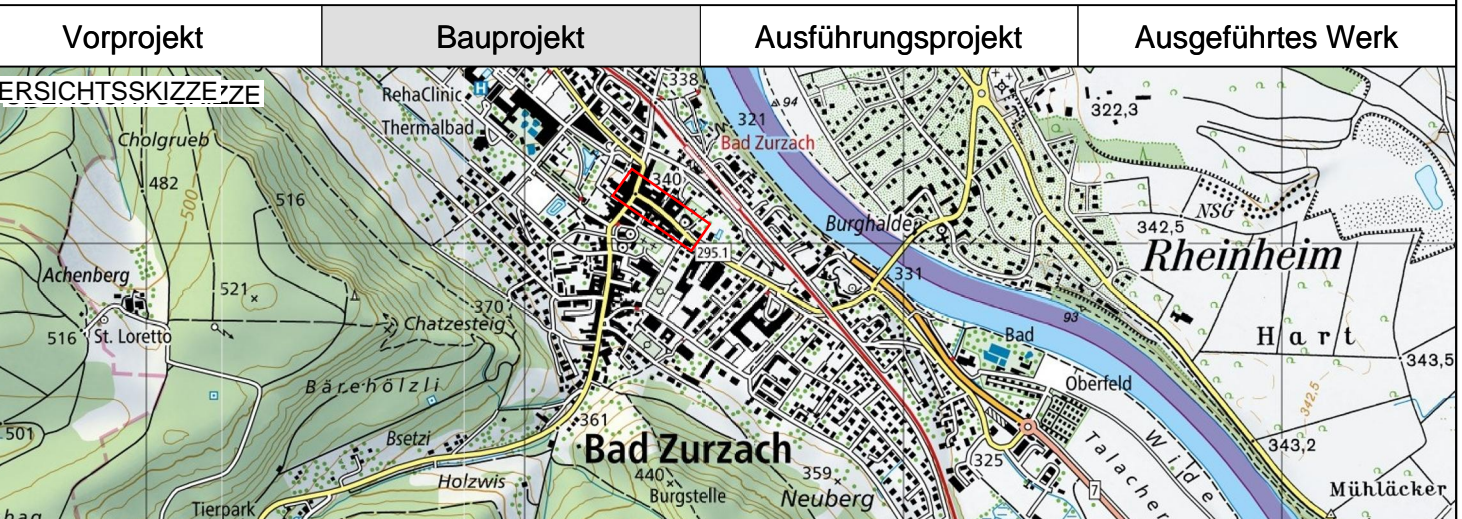
Zugehörige Pläne:
 Situationen Werkleitungen, 1:200 533010016 - 100 + 101
 Situationen Projektplan Strasse, 1:200 533010016 - 102 + 103
 Situationen Projektpläne Wasser, 1:200 533010016 - 104 + 105
 Situation Projektpläne Elektrisch, 1:200 541710016 - 001 + 002
 Situation Landenerwerb- / Dienstbarkeitsplan, 1:200
 Normalprofile, 1:50
 Querprofile Rosengässli 1:100 533010016 - 113
 Längsprofile, 1:200/20
 Situationen Absteckung, 1:200
 Situationen koordinierte Werkltg., 1:200 533010016 - 115 + 116


 **Kanton Aargau**
Gemeinde Zurzach
 Ortsteil Bad Zurzach



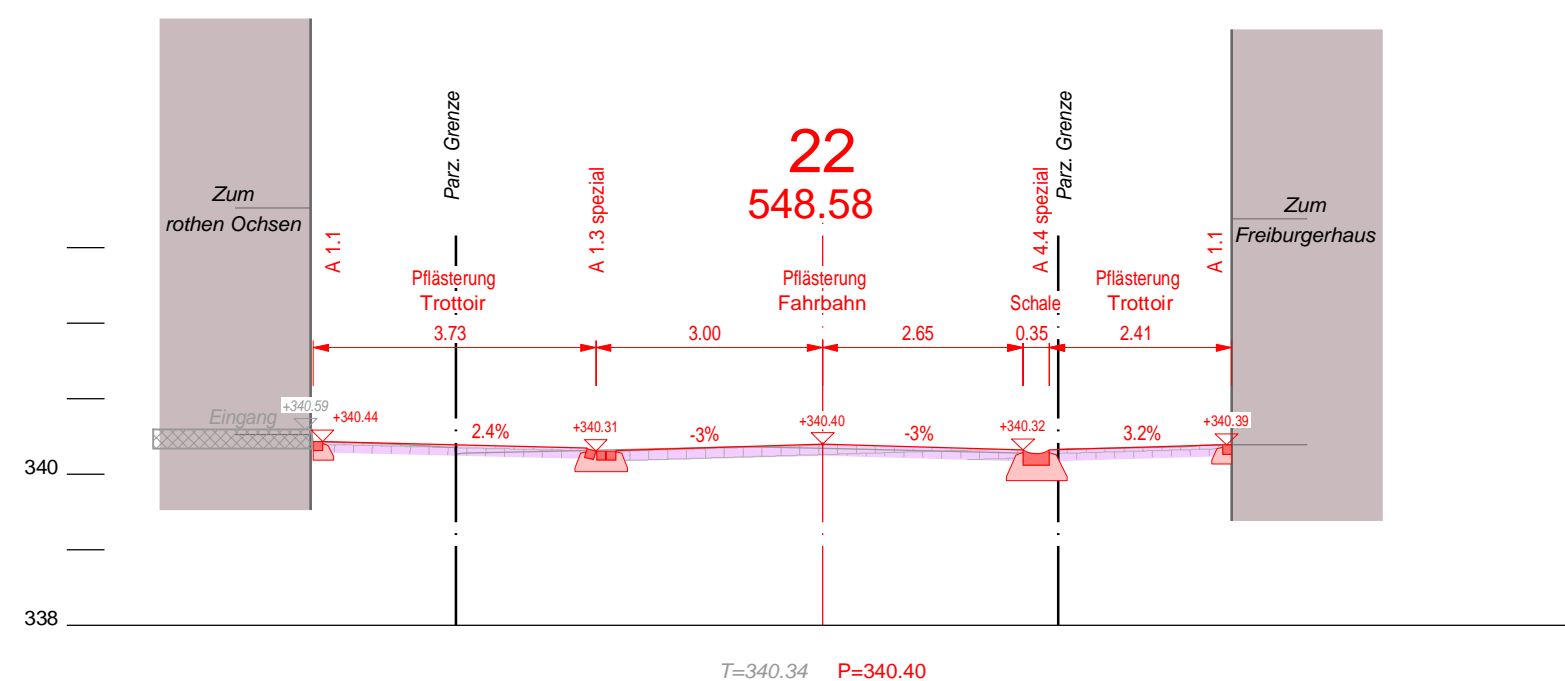

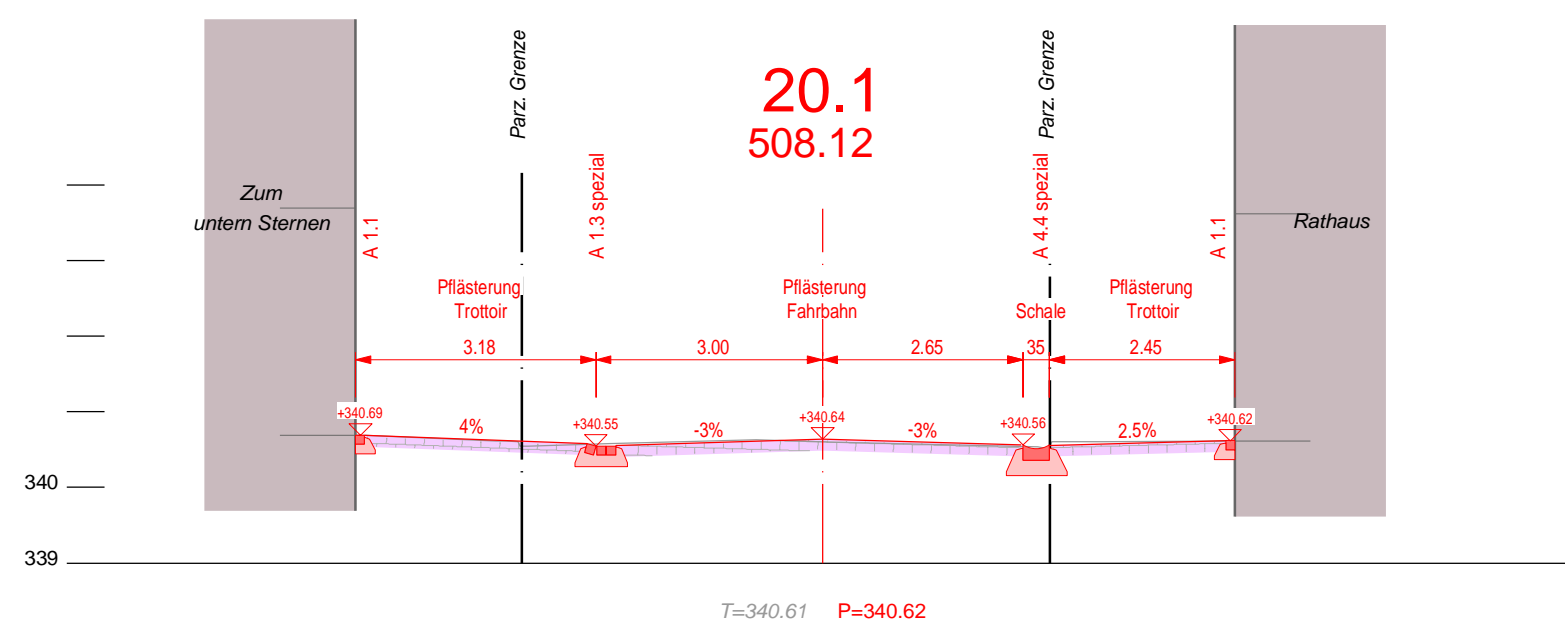
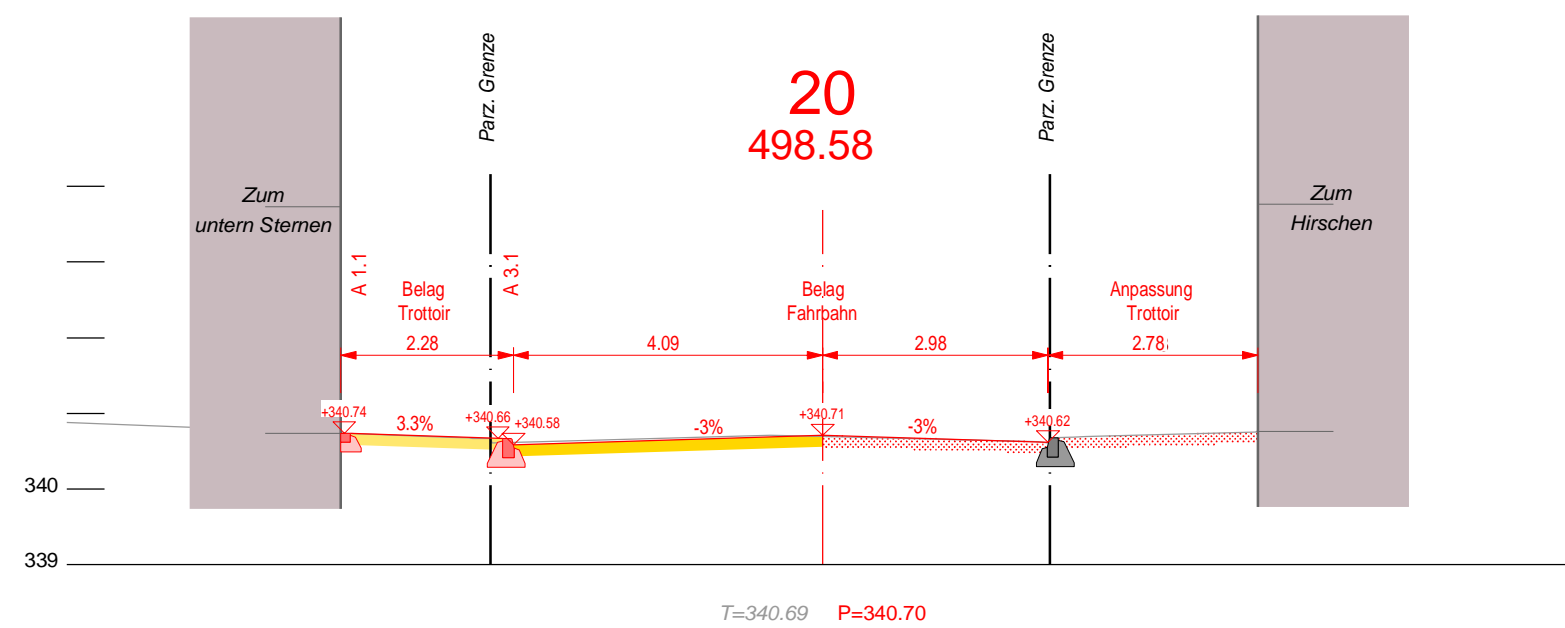
Objekt **Neugestaltung Schwertgasse mit Rosengässli**

Plan **Abschnitt Hauptstrasse+Schwertgasse V2_Querprofile 1:100**



PROJEKTVERFASSER	PROJEKT NR. 533010016	FORMAT : 45 / 105	FLÄCHE : 0.473 m ²
	PROJEKT	POV	DATUM
vzp ingenieure ag Stelächerweg 14, CH - 5316 Leuggern Telefon +41 (0) 56 560 60 00	GEZEICHNET	NASA	23.11.2023
BAUHERR	ÄNDERUNGEN	INDEX	
Gemeinde Zurzach	A	B	C
	EINGEGEHEN FREIGABE		
	REG.NR.	PLANNR.	112

HAUPTSTRASSE:



SCHWERTGASSE:

